











Ruhrverband
 Talsperrenbetrieb Nord
 Betriebsgruppe Sorpetalsperre
 Sorpestr. 86
 59846 Sundern
 www.ruhrverband.de

Legende


-  Anlegestelle Fahrgastschiff
-  Ausgabestelle Bootsplaketten
-  Ausgabestelle Elektromotor- (und Kombi)plaketten
-  Ausgabestelle Angelscheine
-  öffentlich zugängliche Bootszufahrt (Einlasestelle)
-  Badeanstalt
-  Tauchplatz
-  Gemeindebrauchsgebiet
-  kein Gemeindebrauch

Gemeindebrauch laut Verordnung vom 14.04.2011
 Az.: 54.03.01.08 - Talsperren 2011
 der Bezirksregierung Arnsberg

-  Fischschonbezirk (Angelverbot ganzjährig)
-  Laichschonbezirk I (Angelverbot vom 01.01. bis 31.07. des Jahres)
-  Laichschonbezirk II (Angelverbot vom 01.11. bis 15.06. des Jahres)

Schutzgebiete laut Verordnung vom 08.03.2010
 Az.: 51.3.1 - 6.3 der Bezirksregierung Arnsberg

Datenlizenz Deutschland – Zero – Version 2.0
<http://www.govdata.de/dl-de/zero-2-0>

 Online-Shop für Angelkarten (FEV) und Bootsplaketten sowie weitere Informationen für Angler:
www.angeln-im-sauerland.de

Maßstab: 1 : 25.000
 Datum: 06.12.2022

**Sorpetalsperre
 Freizeitkarte**

Ruhrverband
 WISSEN, WERTE, WASSER